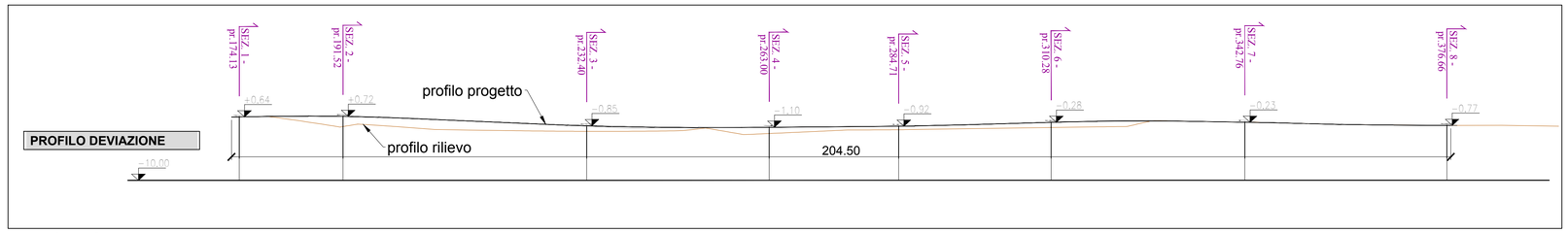

PROFILO SCALA 1:500

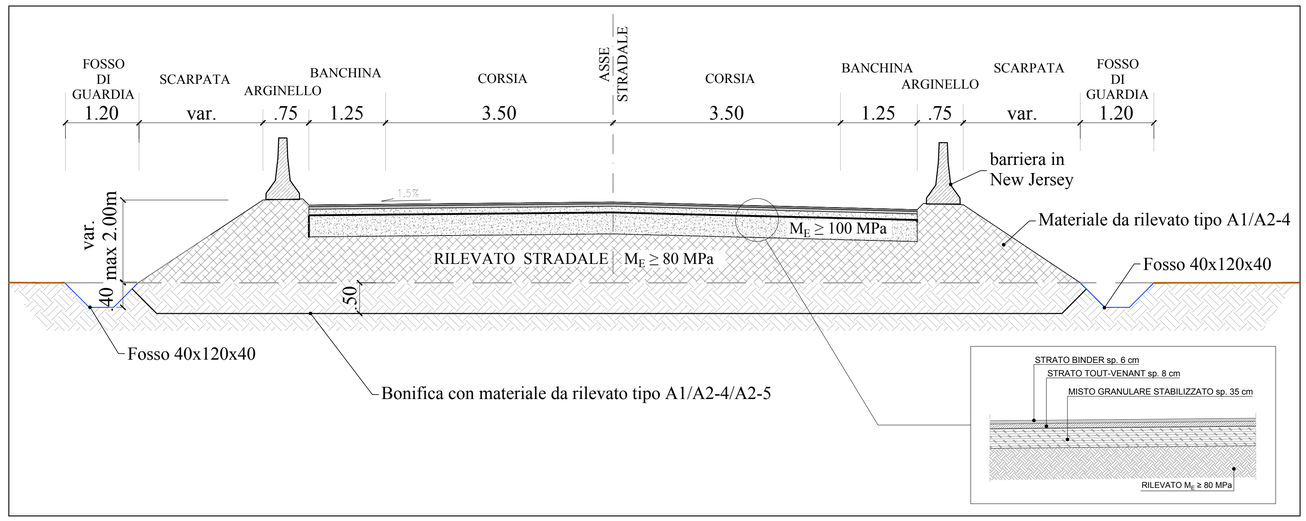

SEZIONE TIPO SCALA 1:50

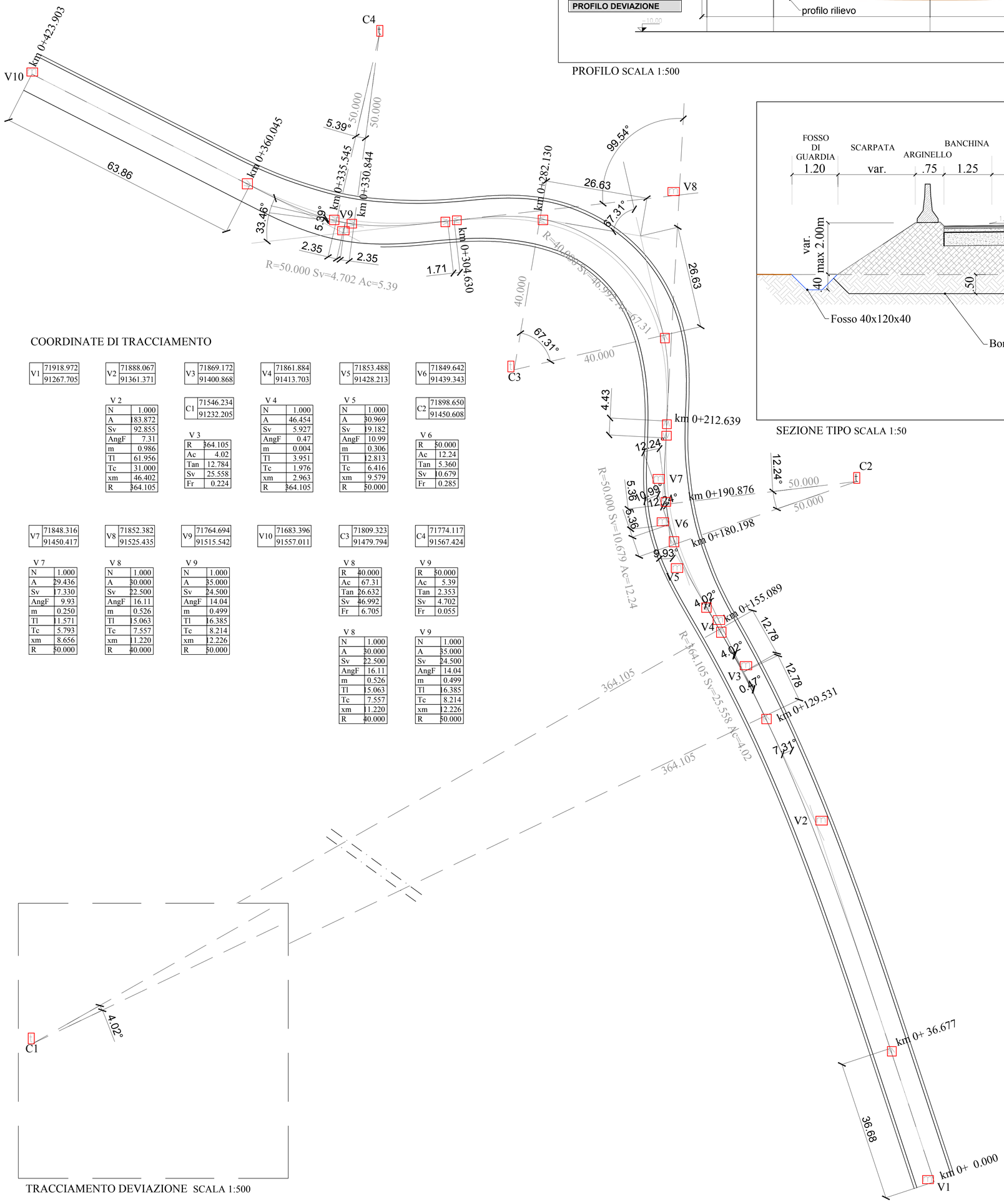

TRACCIAMENTO DEVIAZIONE SCALA 1:500

COORDINATE DI TRACCIAMENTO

V1	71918.972	V2	71888.067	V3	71869.172	V4	71861.884	V5	71853.488	V6	71849.642
	91267.705		91361.371		91400.868		91413.703		91428.213		91439.343
				C1	71546.234					C2	71898.650
					91232.205						91450.608
V7	71848.316	V8	71852.382	V9	71764.694	V10	71683.396	C3	71809.323	C4	71774.117
	91450.417		91525.435		91515.542		91557.011		91479.794		91567.424

V 2

N	1.000
A	83.872
Sv	92.855
AngF	7.31
m	0.986
Tl	61.956
Tc	31.000
xm	46.402
R	364.105

V 3

R	364.105
Ac	4.02
Tan	12.784
Sv	25.558
Fr	0.224

V 4

N	1.000
A	46.454
Sv	5.927
AngF	0.47
m	0.004
Tl	3.951
Tc	1.976
xm	2.963
R	364.105

V 5

N	1.000
A	30.969
Sv	19.182
AngF	10.99
m	0.306
Tl	12.813
Tc	6.416
xm	9.579
R	50.000

V 6

R	50.000
Ac	12.24
Tan	5.360
Sv	10.679
Fr	0.285

V 7

N	1.000
A	29.436
Sv	17.330
AngF	9.93
m	0.250
Tl	11.571
Tc	5.793
xm	8.656
R	50.000

V 8

N	1.000
A	30.000
Sv	22.500
AngF	16.11
m	0.526
Tl	15.063
Tc	7.557
xm	11.220
R	40.000

V 9

N	1.000
A	35.000
Sv	24.500
AngF	14.04
m	0.499
Tl	16.385
Tc	8.214
xm	12.226
R	50.000

V 8

R	40.000
Ac	67.31
Tan	26.632
Sv	46.992
Fr	6.705

V 9

R	50.000
Ac	5.39
Tan	2.353
Sv	4.702
Fr	0.055

V 8

N	1.000
A	30.000
Sv	22.500
AngF	16.11
m	0.526
Tl	15.063
Tc	7.557
xm	11.220
R	40.000

V 9

N	1.000
A	35.000
Sv	24.500
AngF	14.04
m	0.499
Tl	16.385
Tc	8.214
xm	12.226
R	50.000

S.C.R. PIEMONTE S.p.A.
Società di Committenza Regione Piemonte
corso Marconi 10 - 10125 Torino
tel +39 011 6548311 - fax +39 011 6694665

DIREZIONE OPERE PUBBLICHE

Città Metropolitana di TORINO	**COMUNE DI RIVA PRESSO CHIERI**

LIVELLO PROGETTUALE
PROGETTO ESECUTIVO

CUP
D71B09000460006

CODICE OPERA
035TO28

TITOLO INTERVENTO
SOTTOPASSO AL KM (21+120)
DELLA EX SS10 "PADANA INFERIORE"
ACCORDO DI PROGRAMMA EX ART. 34 D.LVO 267/2000 IN DATA 16/06/2009
TRA REGIONE PIEMONTE, COMUNE DI RIVA PRESSO CHIERI E S.C.R. PIEMONTE

Tavola n. **10**

TITOLO TAVOLA
VIABILITA' PROVVISORIA:
PLANIMETRIA DI TRACCIAMENTO, PROFILO E SEZIONE TIPO

DATA
26 SETTEMBRE 2016

SCALA
Varie

AREA PROGETTUALE
Generale

FORMATO ELABORATO

CODICE GENERALE ELABORATO
035TO28_0_0_E_GE_00_BA_016_0

NOME FILE
035TO28_0_0_E_GE_00_BA_016_0.PDF

VERSIONE	DATA	DESCRIZIONE
0	26 Settembre 2016	Aggiornamento P.E. - lavori residuali
1		

PROGETTAZIONE
IG INGEGNERIA GEOTECNICA srl
C.so Monteverchio, 50 - 10129 Torino
Tel. (011) 5611811/fax (011) 5620568
e-mail: ig@ingegneriageotecnica.com
Valter PEISINO Ingegnere
ISO 9001:2008
ISO 14001:2004

TIMBRI - FIRME
Responsabile del progetto:
I. G. INGEGNERIA GEOTECNICA s.r.l.
Dott. Ing. Valter PEISINO
ORDINE DEGLI INGEGNERI
DELLA PROVINCIA DI CUNEO
N° 753

RTI ESECUZIONE

TIMBRI - FIRME

ORGANISMO DI CONTROLLO

S.C.R. PIEMONTE S.P.A.
Responsabile del Procedimento:
ing. Michele NIVRIERA

Questo elaborato è di proprietà della Società di Committenza Regione Piemonte S.p.A.. Qualsiasi divulgazione o riproduzione anche parziale, deve essere espressamente autorizzata.
S.C.R. Piemonte S.p.A.